
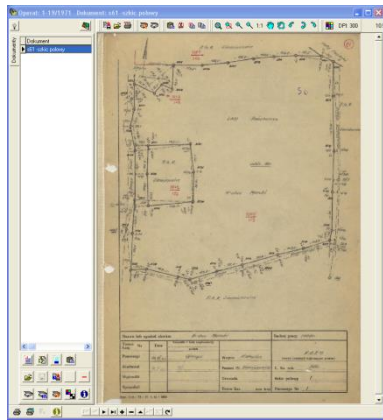


Realizacja zadań z zakresu geodezji i kartografii – ważne terminy



autor:

Joanna Romańska, starszy specjalista
Wojewódzka Inspekcja Geodezyjna i Kartograficzna

Rozporządzenie Ministra Rozwoju Regionalnego i Budownictwa
z dnia 29 marca 2001r. w sprawie ewidencji gruntów i budynków
(Dz. U. Nr 38, poz. 454)

§ 80 ust.1 pkt 3

Założenie komputerowych baz danych ewidencyjnych,
umożliwiających tworzenie raportów, o których mowa w § 22:

- a) dla obszarów miast **w terminie do 31 grudnia 2005r.**
- b) dla terenów wiejskich **w terminie do 31 grudnia 2010r.**

§ 88

Pierwsza okresowa weryfikacja danych ewidencyjnych - **w 2011r.**

Narada robocza,
Wrocław, dn. 1 października 2013r.

Rozporządzenie Ministra Rozwoju Regionalnego i Budownictwa
z dnia 2 kwietnia 2001r. w sprawie geodezyjnej ewidencji sieci uzbrojenia
terenu oraz zespołów uzgadniania dokumentacji projektowej
(Dz. U. Nr 38, poz. 455)

§ 23

Założenie geodezyjnej ewidencji sieci uzbrojenia terenu



do dnia 31 grudnia 2007r.

Narada robocza,
Wrocław, dn. 1 października 2013r.

Rozporządzenie Ministra Administracji i Cyfryzacji z dnia 9 stycznia 2012r. w sprawie ewidencji miejscowości, ulic i adresów
(Dz. U. z 2012r. poz. 125)

§ 11

wdrożenie systemu teleinformatycznego do
prowadzenia ewidencji miejscowości, ulic i adresów



do **17 lutego 2013r.**

Narada robocza,
Wrocław, dn. 1 października 2013r.

Rozporządzenie Ministra Spraw Wewnętrznych i Administracji z dnia 9 listopada 2011r. w sprawie standardów technicznych wykonywania geodezyjnych pomiarów sytuacyjnych i wysokościowych oraz opracowywania i przekazywania wyników tych pomiarów do państwowego zasobu geodezyjnego i kartograficznego (Dz. U. Nr 263, poz. 1572)

§ 83 ust.1

Od **22 grudnia 2013r.** rezultaty opracowania wyników geodezyjnych pomiarów sytuacyjnych i wysokościowych – w formie plików **GML**

§ 84

Od **22 grudnia 2014r.** miary kierunków i kątów związane z geodezyjnymi pomiarami sytuacyjnymi i wysokościowymi mogą być wyrażane **tylko w gradach.**

Narada robocza,
Wrocław, dn. 1 października 2013r.

Ustawa z dnia 17 maja 1989r. Prawo geodezyjne i kartograficzne
(Dz. U. z 2010r. Nr 193, poz. 1287 ze zm.)

art. 53b

Organ administracji może prowadzić mapę zasadniczą w postaci analogowej do czasu jej przekształcenia do postaci cyfrowej i utworzenia baz danych, o których mowa w art. 4 ust. 1a pkt 2,3 i 10 oraz ust. 1b, nie dłużej jednak niż do dnia **31 grudnia 2013r.**

Narada robocza,
Wrocław, dn. 1 października 2013r.

Rozporządzenie Ministra Spraw Wewnętrznych i Administracji
z dnia 3 listopada 2011r. w sprawie baz danych zobrazowań lotniczych
i satelitarnych oraz ortofotomapy i numerycznego modelu terenu
(Dz. U. Nr 263, poz. 1571)

§ 27

Bazy danych dotyczące zobrazowań lotniczych
i satelitarnych oraz ortofotomapy i numerycznego modelu
terenu



zostaną utworzone do dnia **31 grudnia 2013r.**

Narada robocza,
Wrocław, dn. 1 października 2013r.

Rozporządzenie Ministra Administracji i Cyfryzacji z dnia 14 lutego 2012r. w sprawie państwowego rejestru nazw geograficznych
(Dz. U. z 2012r. poz. 309)

§ 10

wdrożenie systemu teleinformatycznego do
prowadzenia państwowego rejestru nazw
geograficznych



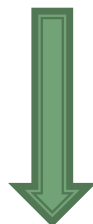
do **31 grudnia 2013r.**

Narada robocza,
Wrocław, dn. 1 października 2013r.

Rozporządzenie Ministra Spraw Wewnętrznych i Administracji
z dnia 17 listopada 2011r. w sprawie bazy danych obiektów
topograficznych oraz bazy danych obiektów ogólnogeograficznych,
a także standardowych opracowań kartograficznych
(Dz. U. Nr 279, poz. 1642)

§ 23

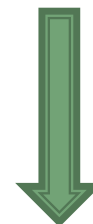
BDOT10K



zostanie utworzona do dnia
31 grudnia 2013r.

§ 24

BDOO



zostanie utworzona do dnia
31 grudnia 2014r.

Narada robocza,
Wrocław, dn. 1 października 2013r.

Rozporządzenie Ministra Administracji i Cyfryzacji z dnia 14 lutego 2012r. w sprawie osnów geodezyjnych, grawimetrycznych i magnetycznych (Dz. U. z 2012r. poz. 352)

§ 22 ust. 2

Bazy danych podstawowych osnów geodezyjnych, grawimetrycznych i magnetycznych utworzone i aktualizowane na mocy dotychczasowych przepisów



mogą być wykorzystywane do dnia **31 grudnia 2013r.**

§ 23 ust. 2

Bazy danych szczegółowych osnów geodezyjnych utworzone i aktualizowane na mocy dotychczasowych przepisów



mogą być wykorzystywane do dnia **31 grudnia 2014r.**

Narada robocza,
Wrocław, dn. 1 października 2013r.

Rozporządzenie Rady Ministrów z dnia 12 kwietnia 2012r. w sprawie Krajowych Ram Interoperacyjności, minimalnych wymagań dla rejestrów publicznych i wymiany informacji w postaci elektronicznej oraz minimalnych wymagań dla systemów teleinformatycznych
(Dz. U. z 2012r. poz. 526)

§ 22

• systemy teleinformatyczne podmiotów realizujących zadania publiczne funkcjonujące w dniu wejścia w życie rozporządzenia należy dostosować do wymagań określonych w § 19, nie później niż w terminie 3 lat od dnia wejścia w życie niniejszego rozporządzenia **(tj. do 31 maja 2015r.)**

§ 23

• systemy teleinformatyczne podmiotów realizujących zadania publiczne funkcjonujące w dniu wejścia w życie rozporządzenia na podstawie dotychczas obowiązujących przepisów należy dostosować do wymagań, o których mowa w rozdziale IV rozporządzenia, nie później niż w dniu ich **pierwszej istotnej modernizacji** przypadającej po wejściu w życie rozporządzenia (tj. 31 maja 2012r.)

Rozporządzenie Rady Ministrów z dnia 17 stycznia 2013r. w sprawie zintegrowanego systemu informacji o nieruchomościach (Dz. U. z 2013r. poz. 249)

Pełna funkcjonalność zintegrowanego systemu informacji o nieruchomościach



do **9 września 2016r.**

Szczegółowy zakres i harmonogram działań mających na celu wdrożenie pełnej funkcjonalności ZSIN –
załącznik nr 6 do rozporządzenia

Narada robocza,
Wrocław, dn. 1 października 2013r.

Rozporządzenie Rady Ministrów z dnia 15 października 2012r.
w sprawie państwowego systemu odniesień przestrzennych
(Dz. U. z 2012r. poz. 1247)

§ 24 ust. 1

Układ wysokościowy PL-KRON86-NH stosuje się do czasu
wdrożenia układu wysokościowego PL-EVRF2007-NH na
obszarze całego kraju, nie dłużej jednak niż
do dnia 31 grudnia 2019 r.

Narada robocza,
Wrocław, dn. 1 października 2013r.

Dziękuję za uwagę 😊

Narada robocza,
Wrocław, dn. 1 października 2013r.